

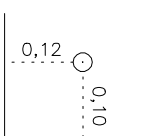
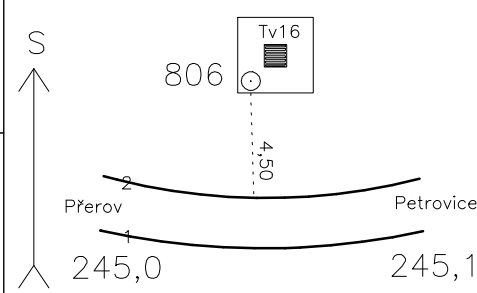
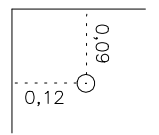
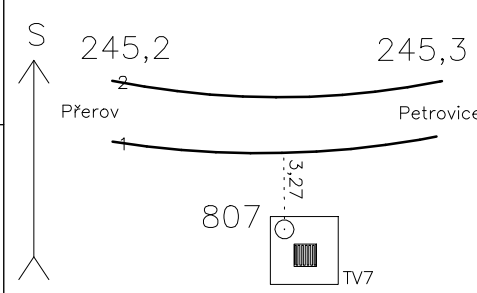
# GEODETICKÉ ÚDAJE O PBPP

Str. ....1.....

|   |                   |   |               |   |                             |
|---|-------------------|---|---------------|---|-----------------------------|
| Bod<br><b>803</b>   | Třída<br><b>2</b> | Bod zřídila org. , rok<br>prac. Olomouc<br>SŽG OLOMOUC,2018 | Y<br><b>X</b> | <b>487667.830</b><br><b>1114430.682</b>               | SMO – 5<br>Místopisný náčrt |
| Orientační jižník<br>na bod   | °<br>g            | '<br>c  | ''<br>cc      | Nadm.<br>výška<br>(Bpv)<br><br>niv.<br><b>236.120</b> |                             |
| Popis, způsob stabilizace a určení bodu<br><br>vrtule na TV40<br>vlevo trati<br><br>Určen vyrovnaním sítě GNET MNČ.               |                   |   |               | Nárys nebo detail<br><br>                             |                             |
| Poznámky :<br>DÚ : I1   |                   |   |               | km 244.389  |                             |
| Bod<br><b>804</b>   | Třída<br><b>2</b> | Bod zřídila org. , rok<br>prac. Olomouc<br>SŽG OLOMOUC,2018 | Y<br><b>X</b> | <b>487442.521</b><br><b>1114403.102</b>               | SMO – 5<br>Místopisný náčrt |
| Orientační jižník<br>na bod   | °<br>g            | '<br>c  | ''<br>cc      | Nadm.<br>výška<br>(Bpv)<br><br>niv.<br><b>236.951</b> |                             |
| Popis, způsob stabilizace a určení bodu<br><br>vrtule na TV32<br>vlevo trati<br><br>Určen vyrovnaním sítě GNET MNČ.               |                   |   |               | Nárys nebo detail<br><br>                             |                             |
| Poznámky :<br>DÚ : I1   |                   |   |               | km 244.616  |                             |
| Bod<br><b>805</b>   | Třída<br><b>2</b> | Bod zřídila org. , rok<br>prac. Olomouc<br>SŽG OLOMOUC,2018 | Y<br><b>X</b> | <b>487206.731</b><br><b>1114377.484</b>               | SMO – 5<br>Místopisný náčrt |
| Orientační jižník<br>na bod   | °<br>g            | '<br>c  | ''<br>cc      | Nadm.<br>výška<br>(Bpv)<br><br>niv.<br><b>236.602</b> |                             |
| Popis, způsob stabilizace a určení bodu<br><br>destička na nástupišti TV23<br>vpravo trati<br><br>Určen vyrovnaním sítě GNET MNČ. |                   |   |               | Nárys nebo detail<br><br>                             |                             |
| Poznámky :<br>DÚ : I1   |                   |   |               | km 244.852  |                             |

# GEODETICKÉ ÚDAJE O PBPP

Str. ....2.....

|   |       |   |    |   |                  |
|---|-------|---|----|---|------------------|
| Bod                                     | Třída | Bod zřídila org. , rok<br>prac. Olomouc | Y  | 486990.841  | SMO – 5          |
| 806                                     | 2     | SŽG OLOMOUČ,2018                        | X  | 1114324.791   | Místopisný náčrt |
| Orientační jižník<br>na bod             | °     | '                                       | '' | Nadm.<br>výška<br>(Bpv)   | niv.<br>235.289  |
|   | g     | c                                       | cc |   |                  |
| Popis, způsob stabilizace a určení bodu |       |   |    | Nárys nebo detail   |                  |
| vrtule na TV16<br>vlevo trati           |       |   |    |    |                  |
| Určen vyrováním sítě GNET MNČ.          |       |   |    |  <p style="text-align: right;"><b>km 245,074</b></p>  |                  |
| Poznámky : DÚ : I1 km 245.074           |       |   |    |   |                  |
| Bod                                     | Třída | Bod zřídila org. , rok<br>prac. Olomouc | Y  | 486781.814  | SMO – 5          |
| 807                                     | 2     | SŽG OLOMOUČ,2018                        | X  | 1114287.105   | Místopisný náčrt |
| Orientační jižník<br>na bod             | °     | '                                       | '' | Nadm.<br>výška<br>(Bpv)   | niv.<br>234.865  |
|   | g     | c                                       | cc |   |                  |
| Popis, způsob stabilizace a určení bodu |       |   |    | Nárys nebo detail   |                  |
| vrtule na TV7<br>vpravo trati           |       |   |    |    |                  |
| Určen vyrováním sítě GNET MNČ.          |       |   |    |  <p style="text-align: right;"><b>km 245,287</b></p> |                  |
| Poznámky : DÚ : 18 km 245.287           |       |   |    |   |                  |
| Bod                                     | Třída | Bod zřídila org. , rok                  | Y  |   | SMO – 5          |
|   |       |   | X  |   | Místopisný náčrt |
| Orientační jižník<br>na bod             | °     | '                                       | '' | Nadm.<br>výška<br>(Bpv)   |                  |
|   | g     | c                                       | cc |   |                  |
| Popis, způsob stabilizace a určení bodu |       |   |    | Nárys nebo detail   |                  |
|   |       |   |    |   |                  |
| Poznámky :                              |       |   |    |   |                  |